


Mexique

Culturel, Loisirs

🌐 Pays : Mexique 📅 Septembre 1999

Les plus belles photos



Partir au Mexique, pays à l'histoire et à la culture bien présente. Que ce soit les ruines mayas, la colonisation espagnole, les îles paradisiaques, la gastronomie à mi-chemin entre les cultures locales et européennes, le Mexique a de quoi vous plaire. En bus ou en voiture, le Mexique se visite très facilement.

Publié lundi 6 septembre 1999, 18h34

Modifié lundi 6 septembre 1999, 20h42

 Par Olivier Paudex

Mexico City

Mexico City est la capitale du Mexique. La population du Mexique avoisine les **120 millions d'habitants (en 1999)**. La population de la ville de Mexico compte à elle seule, **20 millions d'habitants (en 1999)**. Ses

voisins sont les États-Unis (au nord), le Guatemala (au sud), et le petit pays du Belize (au sud-est). On y parle officiellement l'espagnol mexicain, mais en réalité, **le Mexique compte 68 langues**, surtout des dialectes régionaux basés sur le Quechua.



Danseurs, Taxi VW Coccinelle, Cathédrale métropolitaine, Grenade (fruit)

Xochemilco

Xochemilco est un vaste dédale de canaux flottants aux alentours de Mexico. Il a été classé au patrimoine de l' **UNESCO**. Il est possible de naviguer sur les **170km** de canaux en empruntant une gondole appelé "**Trajineras**".



Les canaux de Xochemilco

Teotihuacan


Teotihuacan est un ancien site , **situé à 40km de Mexico-City**. C'est une ancienne ville de type **Mésaméricaine**, datant de l'ère pré-colombienne, avec deux grandes pyramides très bien conservées, **la pyramide du soleil et la pyramide de la lune**



Site de Teotihuacan, pyramides et ornements

Puebla

Puebla est une ville située à **135km** de Mexico City. Sa population est de **5 millions (en 1999)**. C'est la 5ème plus grande ville du Mexique.



Puebla

Taxco

Taxco a été construite sur une colline. Elle est perchée à **1780m** d'altitude. Son nom signifie **“Place du jeu de balle”**, dans la langue locale. **Taxco** est connue loin à la ronde pour ses manufactures de bijoux en argent. L'architecture coloniale espagnole est vraiment présente dans toute la ville. Il y fait bon vivre. Les Suisses y ont construit un téléphérique.





Taxco, Internet Café, Boucher dans la rue

Oaxaca

Pour se rendre à Oaxaca depuis Taxco, il faut revenir sur ses pas jusqu'à Puebla. **Ce qui fait plus de 500km.** Heureusement, il existe des lignes de bus se déplaçant la nuit entre Puebla et Oaxaca. Sinon, Oaxaca est une ville située à 460km de Mexico.

Oaxaca de Juárez, appelé plus simplement Oaxaca, est une petite ville de plus de **3,5 millions d'habitants (en 1999)**. Egalement colonisée par les espagnols, elle a su garder une trace de son passé grâce aux nombreux indigènes qui y vivent encore.

Des variétés de plantes grasses poussent devant la cathédrale de **"Notre Dame de l'Assomption"**.



Cathédrale de "Notre Dame de l'Assomption", ruelles et plantes grasses

Monte Albán

Le site précolombien de Monte Albán est situé à seulement **9km** de Oaxaca. C'est un site protégé par l'UNESCO depuis 1987. La cité a été construite au 3ème siècle avant J-C.


Le principal monument de Monte Albán est sa place centrale et son terrain de jeux de balles. Une histoire raconte que le perdant du jeu se voyait décapiter. L'ancêtre des jeux du cirque de Rome.



Site archéologique de Monte Albán

San Cristobal de las Casas


San Cristobal est la capitale du Chiapas. C'est aussi un excellent point de chute pour les visites aux alentours des différents sites historiques.



San Critobal, Eglise et rues animées

Canyon del Sumidero

Le canyon del Sumidero se situe à **75km de San Cristobal**. La visite des gorges se fait en bateau. L'eau des cascades tombant sur les rochers est de toute beauté.



Chutes d'eau du Canyon del Sumidero

Le lagon bleu d'Agua Azul

Le lagon se trouve non loin du canyon. Un havre de paix pour ceux qui aiment communier avec la nature.





Lagon bleu et sa flore


Palenque

Au départ de San Cristobal, n'oubliez pas de vous arrêter à Palenque.

Palenque est situé à un peu plus de **200km de San Cristobal**. C'est un site de la civilisation "**Maya**". Construit en pleine jungle, il a été très difficile de le découvrir. Son climat est très humide. Il y pleut souvent et beaucoup.

C'est l'un des sites mayas le mieux conservé au monde. **Entré au patrimoine de l'UNESCO en 1987.**





Les ruines de Palenque

Uxmal

En quittant Palenque, prévoyez de vous arrêter dans la ville de **Campeche**, située à **350km**. La région regorge de sites archéologiques, dont celui de Uxmal.

Uxmal est un site de la civilisation "**Maya**". Il est également inscrit au patrimoine de **l'UNESCO depuis 1996**. Il est connu pour ses magnifiques temples, relativement bien conservés, dont le palais du gouverneur, la tour astronomique.



Pyramides et ruines à Uxmal et alentours

Chichén Itzá


Chichén Itzá est le plus connu des sites archéologiques du Mexique. **Il est inscrit au patrimoine de l'UNESCO depuis 1988.** La grande pyramide centrale porte le nom de **"Temple de Kukulcán"**, plus communément appelé **"El castillo"**. On peut visiter son intérieur où l'on peut apercevoir son gardien, le **"jaguar rouge"**.




Temple de Kukulcán



Intérieur du temple de Kukulcán



Le palais des milles colonnes



El Caracol et autres détails

Étrange faune ...

Il n'y a qu'à Chichén Itzá que l'on peut voir des tarentules et des dragons.




Faune locale

Isla Mujeres

Il y aurait encore plein d'endroit à visiter comme le site de **Tulum** au bord de la mer, mais ce voyage se terminera sur **l'île de Isla Mujeres (l'île aux femmes)**

Isla Mujeres est une petite île située à la pointe nord-est du Mexique, juste à côté de la cité de **Cancún**. L'île est atteignable en 30 minutes par bateau.



Faune de l'île aux femmes



Moi, Olivia, Le soleil, Tequilla et noix de coco