


Maroc et Atlas en VTT

Culturel, Sportif

🌐 Pays : Maroc 📅 Avril 2011

Les plus belles photos



Le maroc est bien connu pour la beauté de ses paysages, de ses cités, de ses souks, se son désert et de ses montagnes. Mais quand on vient de suisse, les montagnes peuvent paraître ridicules. Et bien ce n'est pas le cas avec l'Atlas marocain, dont le Toubkal culmine quand même à plus de 4000m. Et pourquoi pas le faire à VTT ?

Publié mercredi 6 avril 2011, 14h07

Modifié vendredi 8 avril 2011, 15h20

 Par Olivier Paudex

Casablanca

Le Maroc, c'est principalement des villes, du sable, des bédouins et leurs chameaux. Mais c'est aussi des paysages époustouflants, une architecture hors du temps digne des meilleurs films d'Hollywood. Le Maroc peut se visiter en voiture de location, en bus, à moto, mais aussi à vélo.

Visiter le Maroc, c'est souvent atterrir dans la capitale Marrakech, louer une voiture, et tracer sa route vers d'autres sites. Pour des raisons météorologiques indépendantes à l'organisation, ce voyage a commencé à Casablanca, l'avion s'étant dérouté vers la plus grande ville économique du Maroc.

Souk



Chaque ville marocaine possède son marché. Une visite indispensable pour se dépayser.



L'indispensable souk marocain

Les rues du vieux Casablanca


Casablanca a bâti sa nouvelle ville, mais a eu l'intelligence de garder son vieux quartier, où s'étend d'ailleurs les innombrables étales des marchands.



Les rues du vieux quartier


La mosquée Hassan II

La mosquée Hassan II est sans aucun doute le joyau de Casablanca. L'extérieur et la cour intérieur se visitent.





La mosquée Hassan II



Mosaïques de la mosquée Hassan II

L'église du sacré-cœur

L'église a été construite en 1930 par l'architecte Paul Tournon. Aujourd'hui désacralisé, elle accueille des expositions et des manifestations culturelles.



Eglise du sacré-cœur de Casablanca

Fès

La suite du voyage se poursuit en bus. 2ème plus grande ville après Casablanca, situé dans le nord-est du Maroc. Elle est située à environ 250km de Casablanca. Les transitions entre les villes sont longues. Il faut compter le temps de déplacement, mais aussi les innombrables heures d'attentes dans les gares routières. La déplacement jusqu'à Fès prend une journée entière.

Fès semble tout droit sortie du désert qui l'entoure de toute part.




Ville de Fès

Les portes de la ville

La ville a plusieurs entrées et sorties. Une fois à l'intérieur des murs, il faut bien faire attention à ne pas se perdre. Fès est un vrai labyrinthe. Les enfants s'amuse d'ailleurs à rediriger, contre une récompense, les touristes qui se sont égarés.






Les portes de la ville

Les artisans de Fès


Petit clin d'oeil à mon père dont le tournage sur bois était la profession.



Les artisans de Fès


Les rues du labyrinthe de Fès

Attention de ne pas se perdre dans le dédale des ruelles. Et encore plus au pickpockets et aux rabatteurs. Sans guide, il est conseillé de savoir s'orienter ou d'engager un enfant pour quelques sous.



Moulay Idriss Zerhoun, Volubilis et Meknes

Deux villages qui méritent vraiment le détour. Malheureusement, les bus ne les desservent pas. Il va falloir louer une voiture avec chauffeur pour la journée. Cependant, l'organisation est très facile, il suffit de demander dans n'importe quel hôtel.



La colline de Moulay Idriss et ses maisons

L'architecture et ses portes colorées




Se promener dans les ruelles de la ville, est contrairement à Fès, sans risque. La ville ayant été bâti sur une colline, il est très simple de retourner à son point de départ. Les habitants débordent de créativité pour la décoration de leurs portes d'entrée. Toutes plus belles les unes que les autres. Les couleurs utilisées donnent une impression de grande fresque à ciel ouvert.



Les portes colorées des habitations de Moulay Idriss

Les ruelles

Les ruelles passent souvent de la pleine lumière à l'obscurité d'un passage sous voie, ce qui donne des images époustouflantes.



Les ruelles de Moulay Idriss

Le marché

Le marché aux olives, produit local, est reconnu bien au-delà de la ville.



Le marché aux olives de Moulay Idriss

Le thé


Le thé, boisson nationale et bienfaisante dans les pays chaud. Il est servi très chaud, avec beaucoup de sucre et de menthe.



Le rituel du thé, savoir viser...

Le site archéologique de Volubilis

Au sortir de Moulay Idriss se trouve le site archéologique de Volubilis. Quelques jolies mosaïques sont représentées, digne passage de l'empire romain.



Volubilis, ses mosaïques et ses habitants

Les ruelles de Meknes

Autre ville, situé un peu plus au sud ouest de Moulay Idriss, Meknes est également une cité labyrinthe, mais rien à voir avec Fès. Ses ruelles sont à la hauteur des autres, hautes en couleurs.



Les ruelles de Meknes

Hammam de Meknes

Les bains de vapeurs font partis de la culture marocaine et plus largement des pays arabes. Ce sont souvent des constructions artisanales.




Le hammam de Meknes


Merzouga

Le voyage se poursuit par le bus de nuit. Au départ de Fès, il faut compter plus de 8h de route pour atteindre Merzouga et les portes du désert



Le désert, ses bédouins et leurs chameaux






et coucher de soleil

Ouarzazate

Il n'y a pas moins de 15h de voyages entre Merzouga et Ouarzazate. Le bus part en fin d'après-midi pour arriver au petit matin. Ouarzazate est un oasis en plein milieu du désert où la vie s'est peu à peu installée. Il y fait frais, en comparaison du désert de Merzouga. Ouarzazate attire les touristes attirés par les sports mécaniques en plein désert, en buggy ou en moto. Mais il est aussi possible de pratiquer le VTT.



Gastronomie, marché et architecture réjouissent les yeux



Le thé et l'accueil sont sacrés chez l'habitant

Trek en VTT dans l'atlas

Au départ de Ourzazate, l'un des buts de ce voyage était de réaliser un trek à VTT de 4 jours dans l'atlas. C'est physique et ça grimpe. Mais la région vaut vraiment le détour. Sensations garanties, surtout la descente. Merveilleux paysages qui passent du sable jaune à la neige culminant sur les sommets, puis en redescendant, par des plaines rocailleuses toutes noires.










Marrakech

Le voyage arrivait bientôt à son terme. Une dernière tournée entre cyclistes, puis départ pour Marrakech. C'est la ville la plus connue du Maroc et pourtant, ce n'est pas la plus peuplée. Marrakech était le point de départ de ce voyage, mais comme expliqué en début de ce récit, il est devenu le point d'arrivée. Il faut compter environ 4h pour la rallier depuis Ourzazate. Le temps a manqué pour visiter cette ville, une autre fois très certainement.



Lampes typiques sur un marché de Marrakech