


Madagascar

Loisirs

🌐 Pays : Madagascar 📅 Janvier 2000

Les plus belles photos



Madagascar est une île aux mille facettes. Des montagnes du haut plateau où se trouve la capitale Tananarive jusqu'au bord de la mer, à Tuléar, les paysages offrent une grande variation de couleurs. Tananarive est un bijou au milieu de l'océan qui héberge quantité de flores unique au monde.

Publié dimanche 30 janvier 2000, 18h17

Modifié dimanche 30 janvier 2000, 18h55



Par Olivier Paudex

Introduction

Ce voyage commence à **Tananarive**, la capitale, et descend l'unique route jusqu'à **Tuléar**, puis revient à son point de départ.

Madagascar est une île paradisiaque, mais vraiment très pauvre. Il vaut mieux avoir l'esprit d'aventure quand on s'engage d'y voyager. Mon père y a vécu pendant 10 ans. C'était une occasion unique d'aller le retrouver, en même temps que de visiter cette île hors du commun.

Tananarive

Tananarive est une grande ville de plus d'un million d'habitants, construite autour du lac "**Anosy**". Il y fait chaud toute l'année. Les malgaches y parlent le français et la langue locale. Le territoire du centre de l'île est montagneux et la ville se trouve à environ **1280m** d'altitude.



Maison de mon père




Régime de bananes



et sa fleur

Les rizières autour de Tanarive


Le riz est la nourriture principale de la cuisine malgache. Il est fortement cultivé dans la banlieue de Tananarive. Les contrastes entre le vert des champs et la terre rouge est surprenante.



Les rizières autour de Tananarive

La chasse aux caméléons

Les arbres et les différentes plantes sont recouvertes d'un petit caméléon qui se joue des couleurs selon le danger.



Les caméléons de Madagascar

Antsirabe

Antsirabe est situé à 170km de Tananarive. C'est la 3ème plus grande ville de l'île. Sa population est d'environ **200'000 habitants (en 2000)**. Antsirabe et sa région possède de nombreuses sources thermales. C'est aussi la cité du pousse-pousse.



Les rues à Antsirabe

Fianarantsoa

Fianarantsoa est situé à 240km d'Antsirabe. La région regorge de vignes. Elle possède une ville-haute ainsi qu'une cathédrale.



Hôtel à Fianarantsoa

Ranomafana

Dans les alentours de **Fianarantsoa** se trouve la réserve naturelle de **Ranomafana**. Beaucoup de centres de recherches des grandes entreprises européennes et américaines ont établi leur campement de base. La flore y est très abondante et variée.



L'arbre du voyageur, le symbole de Madagascar







Beaucoup de fleurs à Ranomafana

Sur la piste entre Fianarantsoa et Ihosy

La piste est la seule route praticable. Pas goudronnée, elle est relativement en bonne état, mais les véhicules prennent de gros chocs, ainsi que les passagers.



*Sur la piste*

Ihosal

Ihosal est situé à 200km de Fianarantsoa. La ville compte environ **30'000 habitants (en 2000)**. C'est un carrefour où toutes les routes principales se croisent. C'est aussi le passage obligatoire pour le parc national de l'Isalo.

*Les rues de Ihosal*

Parc national de Isalo


Ranolira est le point de départ des treks dans la jungle vers le parc national de **Isalo**. A faire à pied de préférence pour préserver la nature et s'y émerveiller au contact de la faune, en particulier des nombreux lémuriens qui s'installe quand le silence revient.



Les lémuriens de l'Isalo

La route de retour vers Ranohira

Rejoindre **Ranohira** à pied, c'est environ 2h de marche (9km) à travers des paysages époustouflants, des rivières à traverser et des enfants rencontrés sur les chemins.



Enfants et nature

Tuléar

Tuléar est situé à 320km de Ihosy et à 930km de Tananarive. **Tuléar** est une cité marchande, commerciale et culturelle. Elle possède sa propre université datant de 1971. La région est assez connue des touristes pour sa plage de "**lfaty**", située un peu plus au nord.



Coucher de soleil sur le bord de mer