



# Le mont Kilimandjaro

Loisirs, Sportif

🌐 Pays : Tanzanie 📅 Mai 2006

## Les plus belles photos



Le Kilimanjaro, plus haut sommet du continent africain, est situé entièrement sur le territoire de la Tanzanie. Mais la Tanzanie, c'est aussi un pays de savanes, donc de vie sauvage. Alors pourquoi pas combiner un safari à l'escalade du Mont Kilimanjaro. Bienvenue en Afrique.

Publié samedi 20 mai 2006, 22h20

Modifié samedi 20 mai 2006, 22h50

 Par Olivier Paudex

## Introduction

La Tanzanie, pays d'Afrique, où se trouve les plus belles savanes du monde. Où le paysage passe de l'urbain à la nature sauvage et intacte, sans oublier les majestueuses montagnes du nord, frontière de son voisin, le Kenya. L'idée de gravir **le Kilimandjaro** est arrivée sur le tapis en discutant avec un ami

d'enfance. Lui qui avait passé ses jeunes années au Lesotho, était partant pour retourner en Afrique et m'accompagner sur ce défi.

## Dar Es Salaam

Dar Es Salaam est la capitale de la Tanzanie. Passage obligatoire pour les avions de lignes internationaux. C'est le principal port sur l'océan indien. La ville compte **4 millions d'habitants (en 2006)**. Néanmoins, la capitale administrative de la Tanzanie reste **Dodoma**, situé à **440km** plus à l'ouest.



*Dar Es Salaam*

## Arusha

Arusha est situé à **620km** de la capitale, **Dar es Salaam**. C'est la plus grande ville de la région où habite plus de **400'000 citoyens**. Elle est tout près des principaux points d'intérêts touristiques, comme **le Mont Meru, le Mont Kilimandjaro, le parc du Serengeti et le cratère de Ngorongoro**.



*Centre culturel et rue typique d'Arusha*




## Le Cratère de Ngorongoro

Le cratère de Ngorongoro est classé au **patrimoine mondial de l'UNESCO depuis 1979**. Il est situé au sud-est du **Parc du Serengeti** et mesure plus de 22km de diamètre. Après le Serengeti, la visite du cratère est le safari le plus couru par les touristes. L'endroit est tout simplement magique.



*Lever de soleil sur le Ngorongoro*

À l'intérieur, **plus de 25 000 animaux** sont observables tout au long de l'année. La densité des lions est la plus forte d'Afrique. On peut y voir des hippopotames, des zèbres, des macaques, des girafes, ainsi que des flamands roses et beaucoup d'autres sortes d'oiseaux.



*La vie sauvage dans le cratère du Ngorongoro*

## Le Mont Kilimandjaro


Le Kilimandjaro culmine à **5895m** d'altitude. C'est la plus haute montagne du continent africain. Son sommet a été baptisé "**Uhuru Peak**". Il faut 4 à 5 jours pour le gravir. Seul le sommet est encore recouvert de neige.



*Le Kilimandjaro*

### Fleurs sur la route vers le sommet







*Fleurs sur la route*

## Le sommet

Le dernier jour du trek, la neige est abondamment tombée durant la journée précédant la montée finale. Cependant, avec soulagement, le départ a tout de même été donné aux alentours de minuit. Les chutes de neige avaient cessé et le ciel s'est progressivement éclairci pour donner place à une multitude d'étoiles. Au petit matin, les premiers rayons de soleil sur la neige fraîche ont laissé place à un paysage grandiose.





*Le sommet du Kilimandjaro*