


Le Canada (Ouest)

Loisirs, Sportif

🌐 Pays : Canada 📅 Septembre 2012

Les plus belles photos



Voici un voyage mêlant tourisme et sport. Il était prévu de rejoindre l'équipe de Sport Azur pour une semaine de vélo aux alentours de Montréal. Une fois sur place, la visite du Québec s'est poursuivie jusque dans les terres du bout du monde en Gaspésie et même au-delà. Sans oublier les chutes d'eau du Niagara et les magnifiques parcs nationaux.

Publié mercredi 3 octobre 2012, 15h01

Modifié mercredi 3 octobre 2012, 19h51



Par Olivier Paudex


Introduction


Ce voyage s'est déroulé en trois étapes. Il a commencé à Toronto, comme point central pour visiter **les chutes d'eau du Niagara** et **le parc provincial de l'Algonquin** (au nord), avant de rejoindre la

capitale **Ottawa** puis **Montréal**. Au Québec, une autre aventure allait débuter, une randonnée à vélo en étapes pendant une semaine entre Québec City et Montréal avec l'équipe de [Sport Azur](#). A la suite de quoi, la voiture a repris ses droits pour visiter la province francophone jusqu'au fin fond de la **Gaspésie** et au-delà.

Chutes d'eau du Niagara

Les chutes du Niagara se partagent la frontière entre le Canada et les États-Unis. Elles sont situées à **130km de Toronto**, en contournant le lac de l'Ontario, jusqu'à rejoindre la ville du même nom. Si les chutes sont magnifiques et attirent chaque année des dizaines de milliers de touristes, la ville de Niagara Falls est une sorte de mini Disneyland, et c'est bien dommage. **Elles mesurent plus de 50m de haut**





Chutes d'eau du Niagara

Parc provincial de l'Algonquin

En remontant la route depuis Toronto vers le nord, à environ **300km**, on peut traverser la réserve naturelle de l'Algonquin, zone protégée et habitat de nombreuses espèces animales comme les élan, les castors et les ours. C'est aussi le paradis sportif des canoéistes.



Lacs dans le parc de l'Algonquin

Ottawa

Ottawa est la capitale du Canada. C'est dans cette petite ville de **moins d'un million d'habitants** que se trouve le parlement canadien. La fontaine devant le parlement est particulièrement originale, sorte de vasque olympique plongée dans l'eau.




Ottawa, capitale du Canada



Fontaine devant le parlement d'Ottawa

Semaine à vélo

Comme énoncé au début de cette publication, la deuxième partie comprenait une semaine de vélo sur les routes entre Québec et Montréal. Le rendez-vous avait lieu dans un superbe hôtel situé dans la réserve indienne de **Wendake**, juste au-dessus de **Québec City**.



Sur les routes entre Montréal et Québec City

Chutes d'eau de Montmorency

Une chouette excursion à faire au départ de Québec City, les chutes d'eau de Montmorency, **situées à 12km**, direction ouest. Le site peut se visiter grâce à un escalier et un pont suspendu. Attention, c'est sport ! Il faut aimer grimper les marches.



Les chutes d'eau de Montmorency

Lac St-Charles


Aux passionnés de kayak, et comme il n'y pas que le vélo dans la vie, un petit tour sur le **lac St-Charles** est vivement conseillé. C'est un endroit des plus paisibles, au beau milieu de la nature, à quelques encablures de Québec City.




Balade en canoë sur le lac St-Charles

Québec City

La capitale de la francophonie canadienne est bâtie sur une colline avec, en son sommet, le célèbre château Frontenac. **Un peu plus d'un demi-million d'habitants y vivent (en 2012)** C'est un des plus vieilles villes d'Amérique du nord.





Rues, toits et vue de Québec City

Tadoussac

Un peu plus loin de Québec, **à environ 200km**, se trouve Tadoussac, au confluent de la rivière Saguenay. Tadoussac est un lieu bien connu des touristes pour les excursions en mer pour voir de près **les baleines du St-Laurent**. Même si celles-ci sont timides et qu'on ne peut les apercevoir que de temps en temps.






Chasse à la baleine

Gaspésie

Après le vélo, la route s'est poursuivie jusqu'en Gaspésie, tout au bout du Québec. Un trajet coupé en deux, la première partie jusque à **Sainte-Anne des Monts**. Là, la route se sépare en pénétrant dans les terres, puis traverse toute la péninsule pour déboucher de l'autre côté, à **New Richmond**. Depuis ce côté, on longe l'océan jusqu'à **Percé**.

La traversé de la péninsule offre plein de possibilités d'arrêter la voiture et d'admirer la nature, voir de marcher un peu et de tomber sur de magnifiques cascades, comme ci-dessous.





La Gaspésie, sa belle nature et ses cascades


Percé

Percé se situe à l'extrême est de la Gaspésie. Il faut réserver sa place sur un bateau pour admirer le trou dans les rochers. L'endroit est très touristique, mais vraiment magnifique.



Le rocher percé de Percé du bout du monde

Une autre attraction de Percé est le fameux rocher des fous de Bassan, sorte de croisement entre le pélican et l'oie sauvage. Le bruit est insoutenable, mais les scènes de romance ou monsieur et madame roucoulent de bonheur sont vraiment magique.

*Les fous de Bassan*

Baie Ste-Catherine

Le retour de Gaspésie se fera par la route côtière jusqu'au port de **Matane**, afin de traverser le **St-Laurent**, puis en ferry jusqu'à **Godbout**. A la hauteur de Tadoussac, la baie de **Ste-Catherine** offre plusieurs sentiers de randonnées pour admirer l'embouchure du Saguenay.



Les sentiers de randonnées de la baie Ste-Catherine

Saguenay et le lac St-Jean

Sur la route de retour en direction de Montréal, à la hauteur de Tadoussac, il est possible de bifurquer vers le nord pour rejoindre Saguenay et le lac St-Jean. C'est un endroit très prisé des randonneurs. Le bleu du lac est époustoufflant. L'air y est aussi bien plus frais.






Saguenay et le lac St-Jean

La réserve naturelle des Laurentides


En poursuivant la route depuis le lac St-Jean, on traverse **la réserve naturelle des Laurentides**. Là, il y a de nombreux chemins de randonnées pour passer des heures à ne faire plus qu'un avec la nature et la vie sauvage.



Faune de la réserve naturelle des Laurentides

Montréal

Les deux derniers jours de ce périple se dérouleront à Montréal. Le meilleur point de vue sur la ville se trouve au sommet du Mont Royal. On affute les mollets pour un dernier petit effort avant de refermer la valise direction la Suisse.



Montréal et le parc Mont Royal