

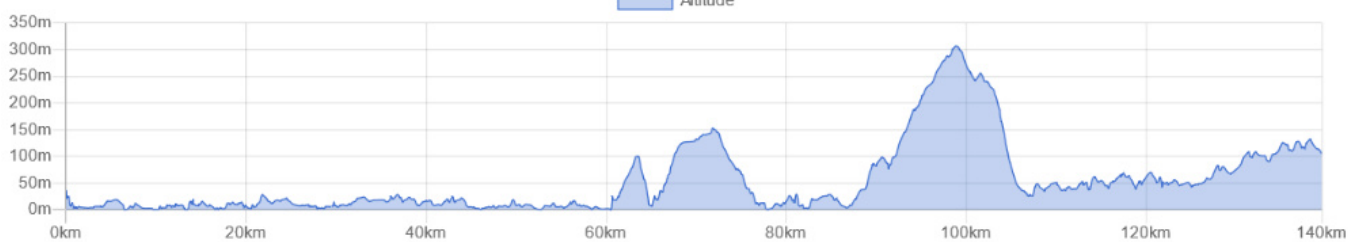
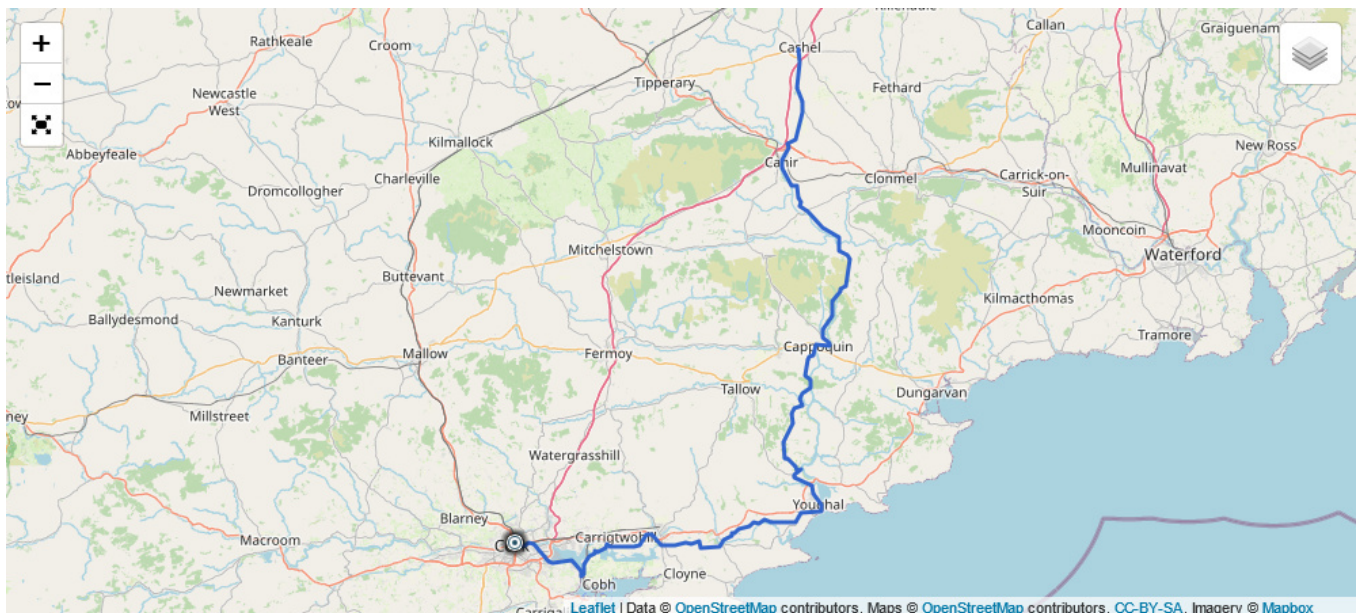


Tour d'Irlande (Jour 10)

Route

📏 Distance : 140 km 🏔️ Dénivelé : 1520 m ★ Difficulté : 3

📍 Départ : Cork 📍 Arrivée : Cashel



La route vers Cashel nous extirpe de la circulation bruyante de la cité de Cork et nous conduit en bord de mer avant de plonger dans les collines pour remonter vers le nord.

Publié mardi 19 septembre 2017, 22h55

Modifié mardi 19 septembre 2017, 23h00

 Par Olivier Paudex

Départ de Cork

Pas mécontent de quitter Cork et de retrouver la quiétude de la campagne. Ce matin, on retrouve la piste cyclable en sortant du centre ville de Cork, ce qui est une bonne surprise. Elle se prolonge jusqu'à l'embarcadere du ferry à **Glenbrook**.



Le ferry de Glenbrook

Un pur malt de Midleton

Sur le passage, n'oubliez pas de vous arrêter à **Midleton**. C'est ici que se trouve la distillerie familiale du fameux whisky Jameson. L'entreprise est ouverte au public. Elle organise des visites avec ou sans dégustation. Un passage obligé, même si on dit que le whisky irlandais ne vaut pas celui de l'écosse, son

fondateur est écossais. Je vous laisse donc polémique.



La distillerie de Jameson, à Midleton


Youghal

On quitte le comté de Cork pour rejoindre le bord de mer à **Youghal**, région balnéaire de villégiature pour les habitants de Cork.



La plage de Youghal

A environ 5km de Youghal, on retrouve la piste cyclable, à gauche bien entendu.



On retrouve la piste cyclable

La route vers Cashel

L'itinéraire, à la sortie de **Cappoquin**, s'élève brusquement. La dénivelé grimpe de 300m pendant environ 10km. Un bon petit défi pour digérer l'alcool précédemment ingurgité. La nature est vraiment belle ici et la "**Black River**" est majestueuse.



The black river, Cappoquin

Les 20 derniers kilomètres entre **Cahir** et **Cashel** sont sans difficulté. Cashel est bâti sur une sorte de colline avec, en son sommet, un magnifique château que je vous conseille de visiter.



Le château de Cashel