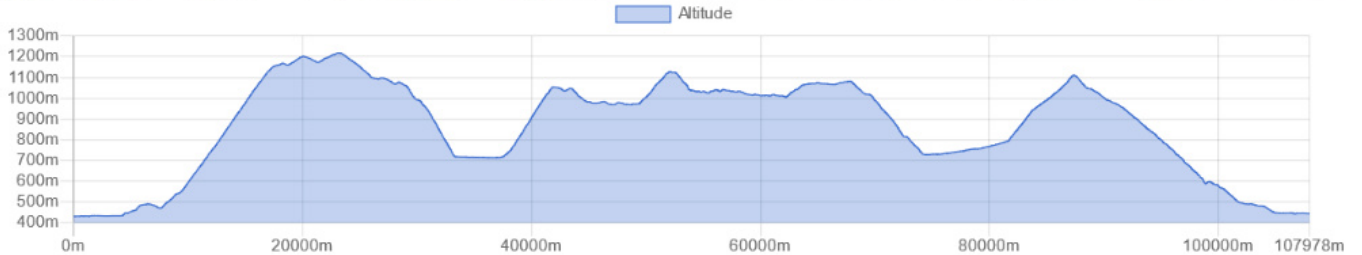
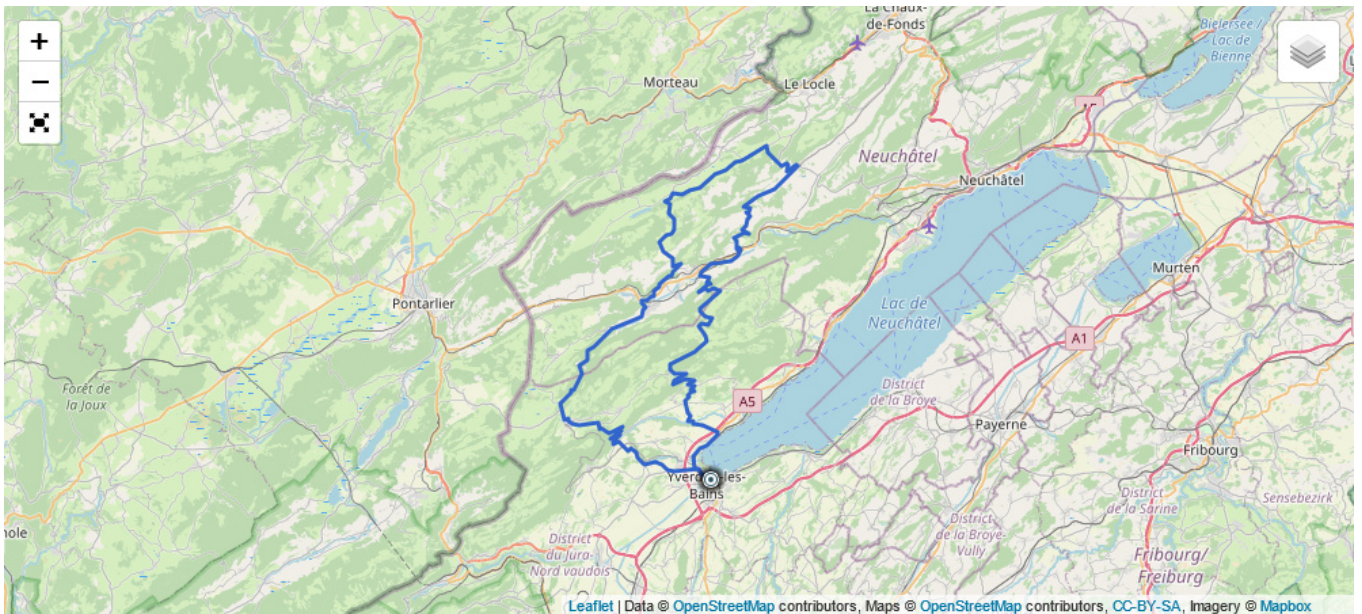




La Brévine

Route

🏔️ Distance : 108 km
 🏔️ Dénivelé : 1900 m
 ★ Difficulté : 4
📍 Départ : Yverdon-les-Bains



La Brévine est située sur un plateau, au bord du Lac des Taillères, dans le canton de Neuchâtel. En partant d'Yverdon-les-Bains, ce tour mettra vos mollets à rude épreuve.

Publié dimanche 30 juin 2019, 18h42

Modifié dimanche 30 juin 2019, 18h47



 Par Olivier Paudex

Départ d'Yverdon-les-Bains

Le village de la Brévine, appelé aussi "**Petite Sibérie de la Suisse**", peut voir son thermomètre descendre en-dessous des -40 degrés celsius. Situé au bord du Lac des Taillères, le village est situé dans le canton de Neuchâtel.

Col de Mauborget

Le tour commence au centre multisports d'**Yverdon-les-Bains**, passe par **Grandson**, puis les **Fontaines-sur-Grandson**, avant d'attaquer la grande montée sur **Mauborget**. La pente à une moyenne de 8% sur une dizaine de kilomètres.



Sur la route de Mauborget

Le plateau

La route passe ensuite par **Couvet**, **Travers**, Les **Ponts-de-Martels**, La **Chaux-du-milieu**. Le vent est souvent profitable et cela permet d'avalier la distance.

A partir de la **Chaux-du-milieu**, on opère un demi-tour pour rejoindre La **Brévine**. Si la route est plate ou presque, le vent souffle souvent fort et la vitesse diminue drastiquement.



La Brévine

Une dernière bosse

La fin de la boucle passe par **Fleurier**, **Buttes**, ou un dernier défi vous attends avant de rejoindre **Sainte-Croix**.

La descente sur **Yverdon-les-Bains** et jouissive.